

988800

989000

1009400

1009200

1009000






1008800

1009400

1009200

1009000

1008800

-  1. SUELO DE PROTECCION
-  2. SUELO RURAL
-  3. SUELO SUBURBANO
-  4. SUELO URBANO
-  6. SUELO DE EXPANSION

REPUBLICA DE COLOMBIA



CORPORACION AUTONOMA REGIONAL DE CUNDINAMARCA

LOCALIZACION PREDIAL
MUNICIPIO DE MOSQUERA

LOCALIZACIÓN
ÁREA DE ESTUDIO






FUENTES

Cartografía Base IGAC esc 1:25000
POT Concertado Municipio MOSQUERA
Cartografía Catastral IGAC

PARÁMETROS CARTOGRÁFICOS

Proyección: Transversa de Mercator
Elipsoide: Internacional 1909
Datum: Observatorio Bogotá
Origen: 4° 35' 56.57" N, 74° 04' 51.30" N
Coordenadas planas: 1'000.000 mN, 1'000.000 mE

CONVENCIONES

-  PREDIO
25473000000040D13
-  DIVISION PREDIAL RURAL
-  Quebradas y Canales

ESCALA 1 : 3000

FECHA : ABRIL - 08 - 2 013

ELABORO : Yuly Rojas Moreno

988800

989000